



Argentinian Explorer



AUSTRAL STRASSE

Diese ist die ideale Variante um die Wunder der südlichen Straße kennenzulernen, von Anfang bis zum Ende in nur 3 Tagen, wobei man die Möglichkeit hat sich mit dem eigenen Fahrzeug von Puerto Montt bis zu Puerto Chacabuco einzuschiffen. Wir lernen damit die erstaunlichsten Landschaften von Patagonien kennen und kombinieren es mit der unglaublichen Schönheit der Kanäle, Lagunen, Fjörden, Inseln, usw.



2 Tage – 1 Nächte

Von Puerto Montt nach Puerto Chacabuco in 2 Tagen und von Puerto Montt nach Puerto Chacabuco in 2 Tagen.

3 Tage – 2 Nächte

Von Puerto Chacabuco nach Puerto Montt in 2 Tagen

Tag 1 – Puerto Chacabuco zu Puerto Montt

Wir schiffen in Puerto Chacabuco ein, Eingangspunkt bei See zur Region von Aysén, ein kleines Dorf von knapp 2000 Einwohnern, das ein mildes Klima mit vielen Niederschlägen hat. Es ist die wichtigste Terminal von Fähren und Schiffen der südlichen Zone. Wir finden hier Thermen, tausendjährige Wälder, überwältigende Gletscher und zahllose Kanäle, Fjörde, Lagunen und Inseln mit einem üppigem Seeleben.

Tag 2 – Ankunft an Puerto Montt

Wir fahren zu Reloncaví-Bucht, den Hafen von Angelmó in Puerto Montt, Hauptstadt der X Region, die viele Bewegung aufweist, seine ersten Bewohner machten ihre Wirtschaft mit den Lärchen.

Von Puerto Montt nach Puerto Chacabuco in 2 Tagen

Tag 1 – Puerto Montt zu Puerto Chacabuco

Wir fahren von Puerto Montt aus Richtung Puerto Chacabuco. Puerto Montt befindet sich auf einer wunderbaren Bucht und vor Puerto Montt befindet sich die Insel Tenglo. Es ist der Verbindungspunkt der südlichen Zonen vom General Carlos Ibáñez del Campo und Magallanes. Es ist strategisch die Zone für den Transport zu touristischen Zielen im Süden Chiles. Puerto Montt ist auch bekannt weil es der Hafen ist der das Norden mit dem Süden verbindet.

Tag 2 – Ankunft an Puerto Chacabuco

Heute erreichen wir Puerto Chacabuco. Die Reiseroute führt uns durch Eisschollen, Naturwundern wie die Lagune San Rafael und zu den anderen Naturzonen der XI Region Aysén. Wir sehen Regionen voller Thermen, Kanäle und Fjörde und auch eine Menge Inseln voll Seeleben. Puerto Chacabuco erreicht noch nicht die 2000 Einwohner und wegen seiner Lage ist es eine Zone von Niederschläge mit einem milden Klima.

Puerto Chacabuco, heute Kernpunkt der südlichen Straße, ist der einzige Weg der die Stadt von Puerto Montt mit dem Süden von Chile verbindet. Es liegt in der Nähe von der Lagune San Rafael, das Biosphärenreservat. Der Gletscher San Valentín in vollem Rückgang und mit ständigen Eisbrüchen ist die große Attraktion der südlichen Zone.

PREISE – Carretera Austral Strassenanbindung


Saison Nebensaison 2015 (nach: 31/10/2015)

PORT MONTT – PORT CHACABUCO / PORT CHACABUCO – PORT MONTT


FERRY EVANGELISTAS				
KATEGORIE	SINGLE	DOUBLE	DREIFACH	QUADRUPLE
KABINEN AAA	172 USD	106 USD	-	-
KABINEN AA	132 USD	100 USD	89 USD	79 USD
KABINEN A	109 USD	93 USD	85 USD	73 USD
KABINEN BB	99 USD	88 USD	79 USD	69 USD
SCHLAFKOJE CC	93 USD	80 USD	73 USD	65 USD
SCHLAFKOJE C	-	-	-	53 USD




Saison Hochsaison 2015 - 2016 (Von: 01/11/2015 nach: 31/03/2016)

PORT MONTT - PORT CHACABUCO / PORT CHACABUCO - PORT MONTT				
FERRY EVANGELISTAS				
KATEGORIE	SINGLE	DOUBLE	DREIFACH	QUADRUPLE
KABINEN AAA	215 USD	129 USD	-	-
KABINEN AA	205 USD	123 USD	112 USD	96 USD
KABINEN A	172 USD	103 USD	90 USD	83 USD
KABINEN BB	150 USD	93 USD	83 USD	76 USD
SCHLAFKOJE CC	139 USD	86 USD	79 USD	73 USD
SCHLAFKOJE C	-	-	-	69 USD

	KABINEN AAA	KABINEN AA	KABINEN A	KABINEN BB	SCHLAFKOJE CC	SCHLAFKOJE C
	2 BETTEN	4 BETTEN	4 BETTEN	4 BETTEN	4 BETTEN	22 BETTEN
	FENSTER	FENSTER	FENSTERLOS	FENSTER	FENSTERLOS	FENSTERLOS
	BADEN PRIVATE interne	BADEN PRIVATE interne	BADEN PRIVATE äußere	BADEN PRIVATE äußere	BADEN PRIVATE äußere	BADEN PRIVATE äußere

SIE REISEN MIT DEM AUTO ?

KOMBIWAGEN, JEEP O STATION WAGON	303 USD	
AUTO	240 USD	

		
KRAFTRAD	109 USD	
FAHRRAD	51 USD	

NOTE: Die Preise sind in US-Dollar, basierend auf einem Wert des chilenischen Peso von \$ 700 pro Dollar. Diese Werte können schwanken Zunahme oder Abnahme in Abhängigkeit von der chilenischen Peso / Dollar-Verhältnis. jederzeit ohne vorherige Ankündigung geändert werden. Im Preis nicht Abflugsteuer enthalten.

Abflüge (Saison Hochsaison del 31-10-2015 nach: 31-03-2016)

ROUTE PORT MONTT - PORT CHACABUCO

- ☑ **Check-in:** Mittwochs von 9.00 bis 13.00 Uhr und von 14:30 bis 18:00 Uhr. Samstag von 10:00 bis 13:00 Uhr. und von 15:00 bis 18:00 Uhr.
- ☑ **Einschiffung:** Mittwoch und Samstag um 22:00 Uhr.
- ☑ **in see gehen:** Mittwoch und Samstag um 23:00 Uhr.

ROUTE PORT CHACABUCO - PORT MONTT

- ☑ **Check-in:** Dienstag und Freitag von 14.00 bis 16.00 Uhr.
- ☑ **Einschiffung:** Dienstag und Freitag um 16:30 Uhr.
- ☑ **in see gehen:** Dienstag und Freitag um 18:00 Uhr.

 [Karte der Route](#)



i Allgemeine Informationen

ABGÄNGE von Puerto Montt nach Puerto Chacabuco jeden Dienstag und Freitag des Jahres und von Puerto Montt nach Puerto Chacabuco jeden Mittwoch und Samstag während des ganzen Jahres.

***Anmerkung:** Diese Reise enthält Unterkunft nach der Kategorie für die wir uns entschlossen haben. Alle Mahlzeiten sind eingeschlossen (Frühstück, Mittags- und Abendessen). Alle Reise können geändert werden wegen meteorologischen Bedingungen.*

Klima

Das Klima das in den Reiserouten der Navimag Ferrys herrscht ist maritim-regnerisch, mit Regen von 2.000 bis 4.000 mm pro Jahr, niedrige Temperatur und wenige Variation in der Temperatur, von der Stadt von Puerto Montt bis der nördlichen Zone der Region von Magallanes und auch in den vielen Inseln die die Kanäle erzeugen.

Transport

Zu Puerto Montt kommt man an per Bus, Auto oder Flugzeug. Die sich mit dem Bus bewegen: von der Endstation bis zu den Büros

der Reederei gibt es nur 5 Minuten. Die in Flugzeug ankommen: sie landen im Flughafen "El Tepual" von Puerto Montt, der sich 16 Km weit weg befindet. Die Transfers vom Flughafen aus sind Taxis, Minibus, und Transfers die zum Zentrum der Stadt fahren.

¿Wo schiffen wir ein?

Puerto Montt: Die Adresse wo man sein muss ist: Av. Angelmó n° 1735, Terminal de transbordadores. (Endstation der Fähren)

Puerto Natales: Pedro Montt n° 308.

Puerto Chacabuco: In der Endstation der Fähren.

Wenn der Passagier schon den Fahrschein besitzt, wird es direkt eingeschifft.

Rabatte

Rabatte wirksam durch die Vorlage des Personalausweises oder Studenten-Zertifikat (im Fall von Studenten) validiert werden, um sein und muss beantragt vor der Check-in und muss in der Rücklage zu klären sein. Ermäßigungen für Senioren (über 60 Jahre) und Studenten sind auch in niedrigen und Hochsaison gültig. Die Reederei behält sich das Recht vor, Tarife und Routen zu der Zeit er für angemessen hält zu ändern.

Jünger als 2 Jahre	80%
Jünger als 12 Jahre	20%
Älter als 60 Jahre	15%
Studenten	10%

Auslöseverzögerung

Um die Verschiebung der Reise mit einem Minimum von zwei Tagen muss der Schriftform zu beantragen und muss 10% des Ticketwertes zu zahlen. Innerhalb von 2 Tagen vor der Abreise kann Reise verzögert werden aber in diesem Fall müssen Sie die Hälfte des Ticketwertes zu zahlen.

Penalties

Passagiere können abrechen, unterliegen den folgenden Abzüge vom Gesamtwert der Durchgang:

- 15 Tage vor dem Datum der Reise, 10% Selbstbeteiligung
- Zwischen 14 Tage und 5 Tage vor dem Start, 30% Retention
- Ab 4 Tage bis 2 Tage, 70% Retention
- Zwischen 48 Stunden und dem Beginn der Reise, 90% Retention
- Nach dem Beginn der Reise, 100% Retention

Die Prozentsätze der Quellen ist der Gesamtwert der Durchgang reserviert werden.

 CONSULTAR

 RESERVAR

ARGENTINIAN EXPLORER

Av. Callao 531 Piso 3° Depto. "B", (C1022AAR) Ciudad Autónoma de Buenos Aires, Argentina.

Teléfono: +54 11 4371-8055 - email: ventas@argentinianexplorer.com - Web: <http://argentinianexplorer.com>